





ПРАВИЛА ЗЕМЛЕПОЛЬЗОВАНИЯ И ЗАСТРОЙКИ СОКОЛОВСКОГО СЕЛЬСКОГО СОВЕТА ИЛАНСКОГО РАЙОНА КРАСНОЯРСКОГО КРАЯ





Карта градостроительного зонирования и зон с особыми условиями использования территории с. Новосеменовка Соколовского сельсовета. Масштаб 1:5000

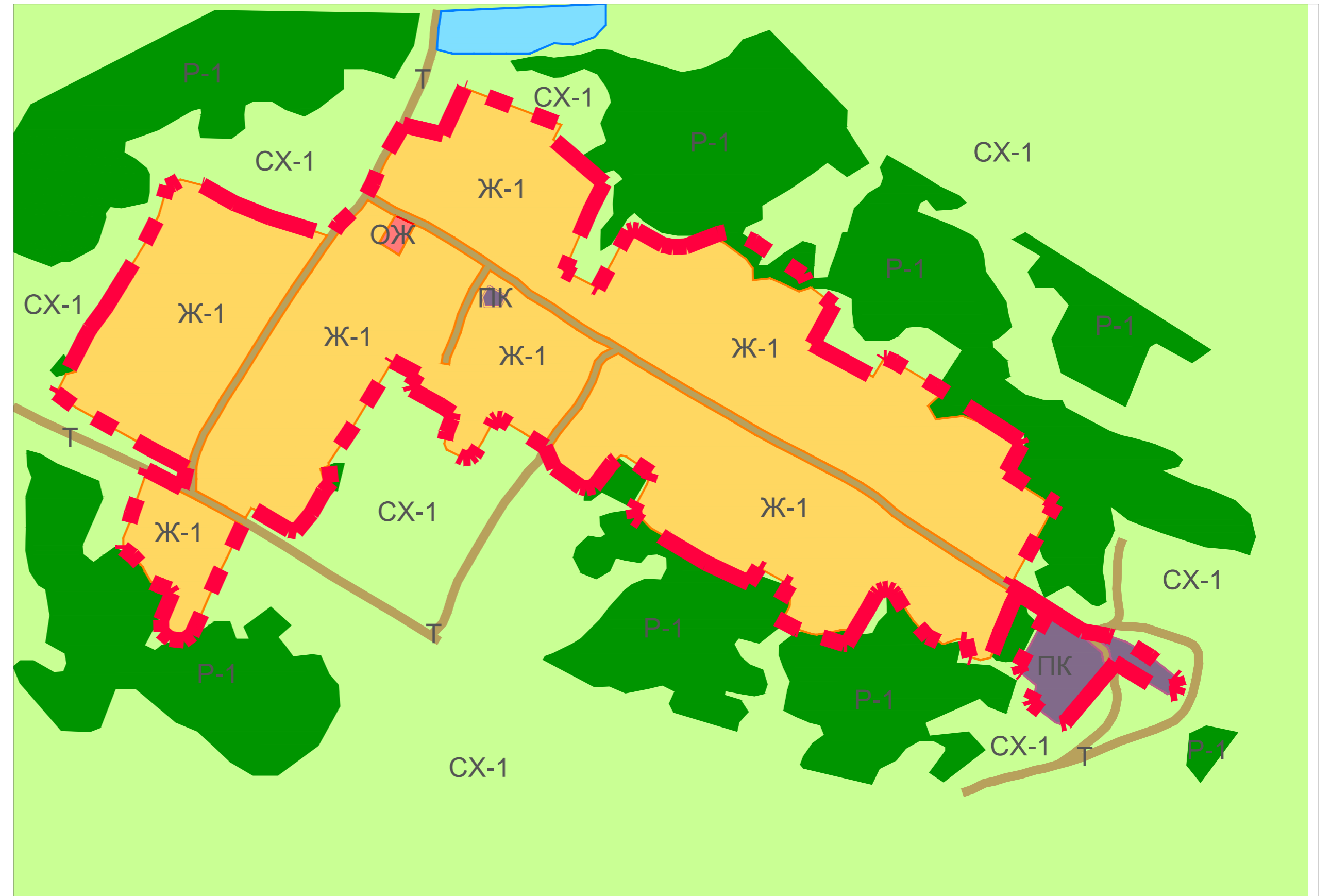
Приложение 1
к правилам землепользования
и застройки
Соколовского сельсовета
Иланского района
Красноярского края.

Условные обозначения:

-  Граница муниципального образования
-  Ж-1 Зона жилой застройки (Ст. 16)
-  ОЖ Зона многофункционального назначения (Ст. 18)
-  ОС-1 Зона здравоохранения (Ст. 19)
-  ОС-2 Зона учебно-образовательного назначения (Ст. 20)
-  ОС-3 Зона спортивного назначения (Ст. 21)
-  ПК Зона производственного и коммунально-складского назначения (Ст. 22)
-  Р Зона рекреационно-ландшафтного назначения (Ст. 24)
-  Р-1 Зона леса (Ст. 25)
-  Т Зона внешнего транспорта (Ст. 26)
-  С-1 Зона ритуального назначения (Ст. 27)
-  С-2 Зона ТБО и скотомогильников (Ст. 28)
-  С-3 Зона зеленых насаждений специального назначения (Ст. 29)
-  СХ-1 Зона сельскохозяйственных угодий (Ст. 14)
-  СХ-2 Зона сельскохозяйственного использования (Ст. 15)

-  СЗЗ ЖД (Ст. 30)
-  СЗЗ производственных и коммунально-складских объектов (Ст. 30)
-  СЗЗ ритуальных объектов (Ст. 30)
-  СЗЗ ТБО и скотомогильников (Ст. 30)

-  СЗЗ нефтепровода (Ст. 30)
-  СЗЗ ЛЭП (Ст. 30)
-  Водоохранная зона (Ст. 30)
-  Прибрежная защитная полоса (Ст. 30)



						2012. - ПЗЗ			
						Соколовского сельсовет Иланского района Красноярского края			
Изм.	Кол.уч.	Лист	№ док.	Подпись	Дата	Правила землепользования и застройки села Новосеменовка	Стадия	Лист	Листов
Вед.архитектор	Семенов И.В.						ПЗЗ		
Архитектор	Ходаковская В.В.								
						Карта градостроительного зонирования М 1:5000 Карта зон особого использования территории М 1:5000	ООО "НПЦ ИИР"		